

# F.14.3. SITUAČNÍ VÝKRESY

F.14.3.1. SITUACE ŠIRŠÍCH VZTAHŮ

1:500




F.14.3.2. KATASTRÁLNÍ SITUAČNÍ VÝKRES

1:500

# F.14. DSP+PDPS

SOUŘADNICOVÝ SYSTÉM: S-JTSK

VÝŠKOVÝ SYSTÉM: BpV

KRESLIL:	MILOŠ BEDNÁŘ, DiS.		 FÖRSTEROVA Č.P. 175, 566 01 VYSOKÉ MÝTO EMAIL.: MDS@MDSPROJEKT.CZ	
ZPRACOVAL:	MILOŠ BEDNÁŘ, DiS.			
TECHNICKÁ KONTROLA:	ING. JAN BURSA			
ZODPOVĚDNÝ PROJEKTANT:	ING. JAN BURSA			
HLAVNÍ PROJEKTANT:	MILOŠ BEDNÁŘ, DiS.			
KRAJ: KRÁLOVÉHRADECKÝ	OKRES: RYCHNOV NAD KNĚŽNOU	OBEC: TÝNIŠTĚ n.O. – ALBRECHTICE n.O.	STUPEŇ:	DSP+PDPS
INVESTOR: KRÁLOVÉHRADECKÝ KRAJ, PIVOVARSKÉ NÁMĚSTÍ 1245, 500 03 HRADEC KRÁLOVÉ			ZAK.ČÍSLO:	1437-22-3
AKCE: <b>II/305 Týniště nad Orlicí – Albrechtice nad Orlicí</b> OBJEKT: <b>F.14. DEMOLICE</b>			ARCHIVNÍ ČÍSLO:	1437
			DATUM:	02/2022
			FORMÁT:	A4
			MĚŘÍTKO:	–
OBSAH: <b>SITUAČNÍ VÝKRESY</b>			ČÍSLO SOUPRAVY:	ČÍSLO PŘÍLOHY: <b>F.14.3.</b>